

ОПИСАНИЕ МЕСТОПОЛОЖЕНИЯ ГРАНИЦ

Публичный сервитут

(наименование объекта, местоположение границ которого описано (далее - объект))

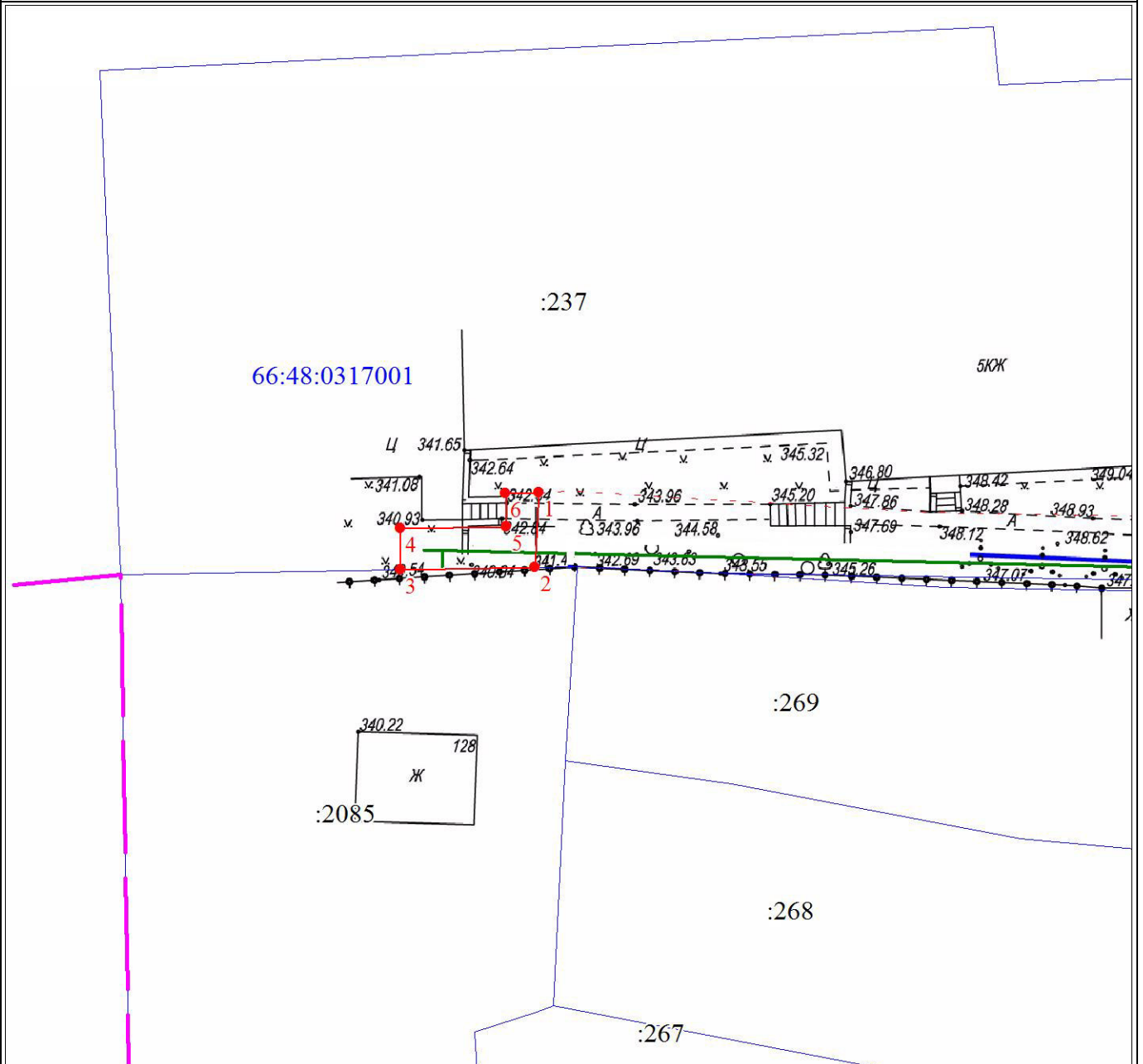
Раздел 1

Сведения об объекте		
№ п/п	Характеристики объекта	Описание характеристик
1	2	3
1	Местоположение объекта	Свердловская область, Качканар г
2	Площадь объекта ± величина погрешности определения площади ($P \pm \Delta P$), м ²	42 ± 2
3	Иные характеристики объекта	1. Публичный сервитут в отношении земельного участка с КН 66:48:0317001:237 площадью 42 кв.м в целях прокладки инженерных коммуникаций и их эксплуатации под объект: "Распределительный газопровод для газификации жилых домов по ул. Горная, ул. Тургенева, ул. Бажова, г. Качканар (1 этап)"

Раздел 2







Сведения о местоположении границ публичного сервитута					
1. Система координат МСК-66, зона I					
2. Сведения о характерных точках границ объекта					
Обозначение характерных точек границ	Координаты, м		Метод определения координат характерной точки	Средняя квадратическая погрешность положения характерной точки (Mt), м	Описание обозначения точки на местности (при наличии)
	X	Y			
1	2	3	4	5	6
1	597452.69	1467150.22	Метод спутниковых геодезических измерений (определений)	0.1	-
2	597446.77	1467149.96	Метод спутниковых геодезических измерений (определений)	0.1	-
3	597446.57	1467139.19	Метод спутниковых геодезических измерений (определений)	0.1	-
4	597449.87	1467139.16	Метод спутниковых геодезических измерений (определений)	0.1	-
5	597449.96	1467147.67	Метод спутниковых геодезических измерений (определений)	0.1	-
6	597452.66	1467147.59	Метод спутниковых геодезических измерений (определений)	0.1	-
1	597452.69	1467150.22	Метод спутниковых геодезических измерений (определений)	0.1	-

План границ публичного сервитута



Масштаб 1:500

Используемые условные знаки и обозначения:

	Характерная точка границы объекта
	Надписи номеров характерных точек границы публичного сервитута
	Граница публичного сервитута
	Надписи кадастрового номера публичного сервитута
	Граница кадастрового квартала
	Обозначение кадастрового квартала